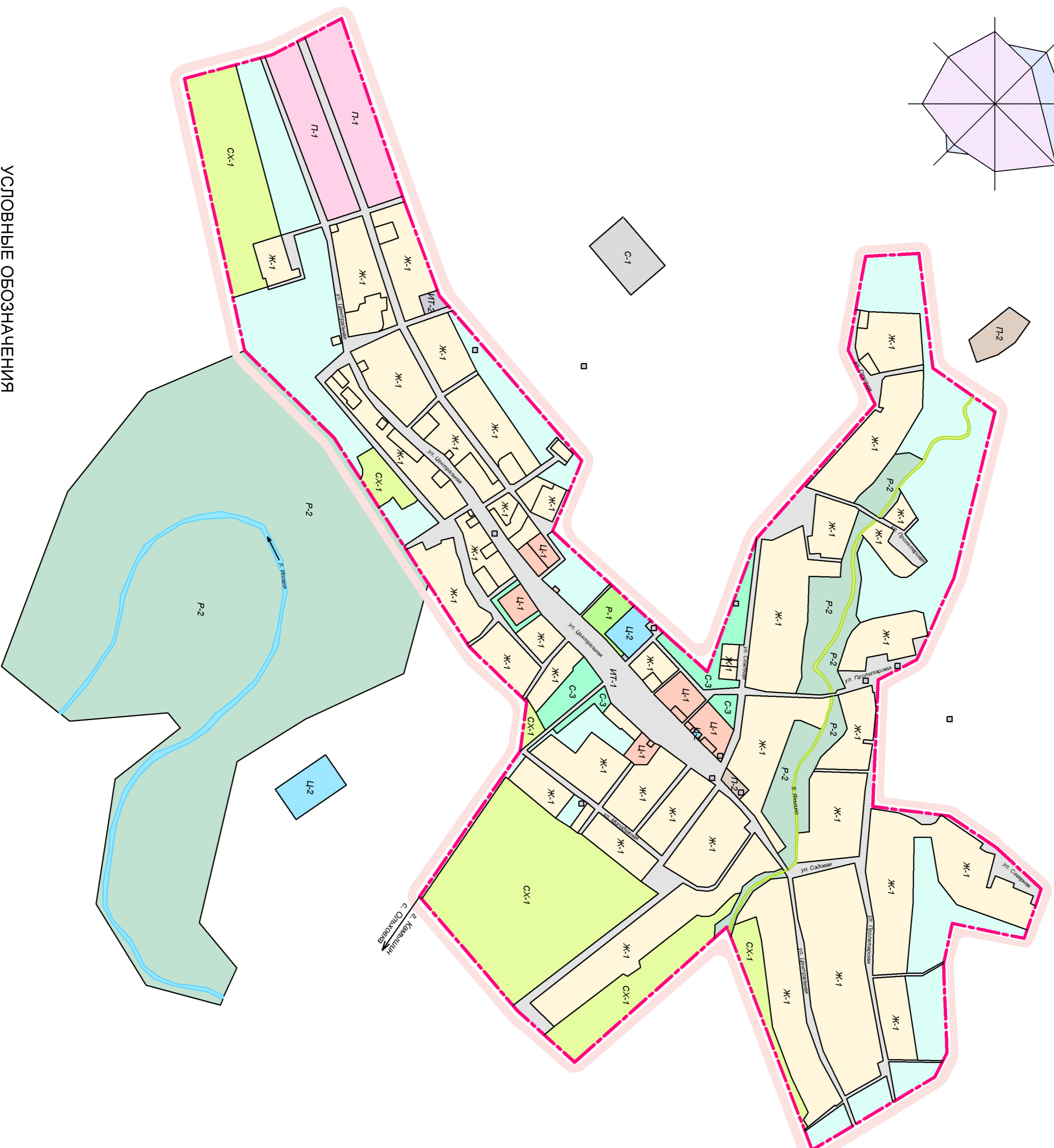
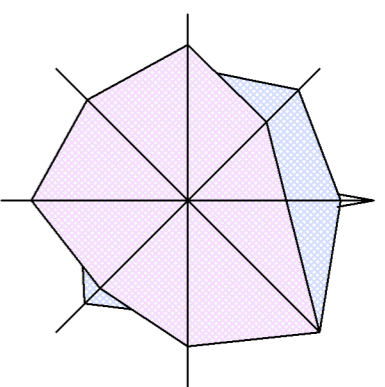


КАРТА ГРАДОСТРОИТЕЛЬНОГО ЗОНИРОВАНИЯ



с. РЫБИНКА











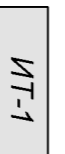





ТЕРРИТОРИАЛЬНОЕ ПЛАНИРОВАНИЕ

Жилые зоны



УСЛОВНЫЕ ОБОЗНАЧЕНИЯ

-  Граница населенного пункта
-  Водные объекты

-  Ж-1 Зона застройки индивидуальными жилыми домами
-  Ц-1 Зона общественно-деловые зоны
-  Ц-2 Зона размещения объектов здравоохранения, образования и спорта
-  Р-1 Зона парков, бульваров и набережных
-  Р-2 Зона природных ландшафтов
-  СХ-1 Зоны сельскохозяйственного использования
-  ИТ-1 Зоны сельскохозяйственных угодий
-  ИТ-2 Производственные зоны
-  П-2 Зона размещения производственных объектов
-  С-1 Зона размещения объектов коммунально-складского назначения
-  С-2 Зоны специального назначения
-  С-3 Зона озеленения специального назначения
-  ИТ-1 Зона инженерной и транспортной инфраструктуры
-  ИТ-2 Зона инженерно-транспортной инфраструктуры
-  ИТ-2 Зона размещения объектов инженерной инфраструктуры
-  ИТ-2 Земли не вовлеченные в градостроительную и иную деятельность

Изм.	Кол. уч.	Лист	№ док.	Подп.	Дата	Правила землепользования и застройки Рыбинского сельского поселения (в границах населенного пункта села Рыбинка) Ольховского муниципального района Волгоградской области	Листов	Листов
Директор	Специально							
Инженер	Кудель							
И. компр.	Степанченко							

3-12-ППЗ-1

Копирбай

Формат А2

Согласовано				
-------------	--	--	--	--

Инв. № подл.	Подпись и дата	Взам. инв. №